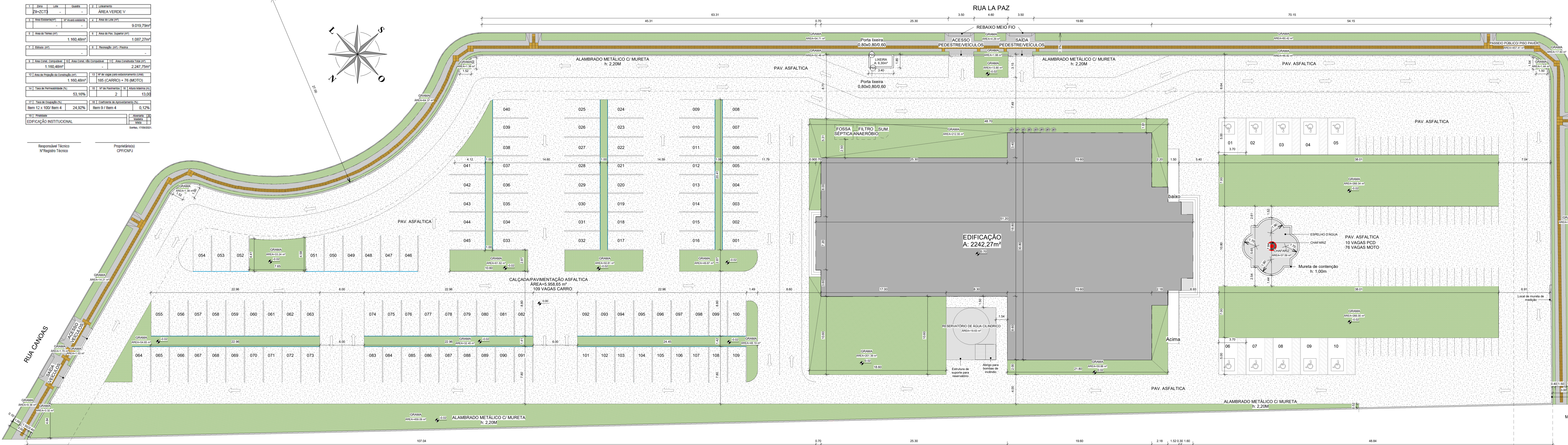

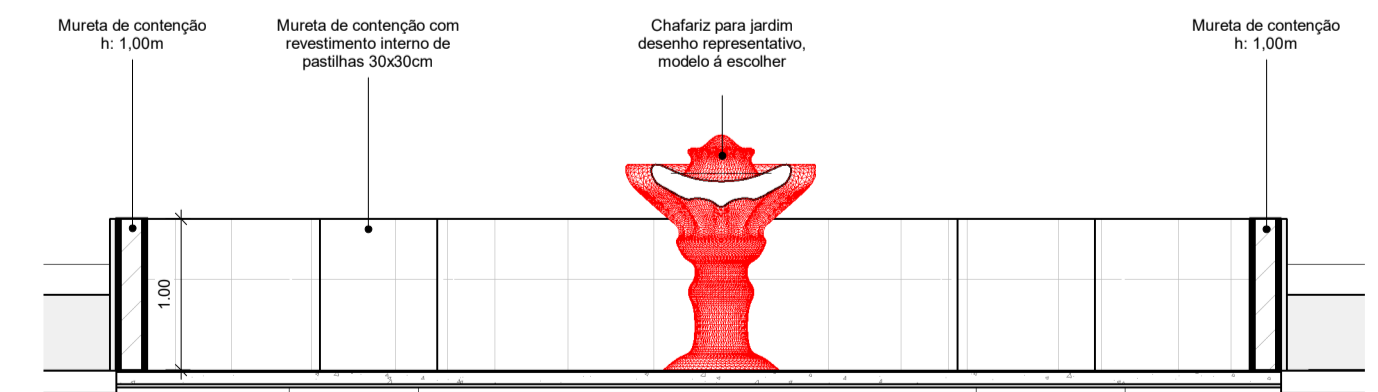


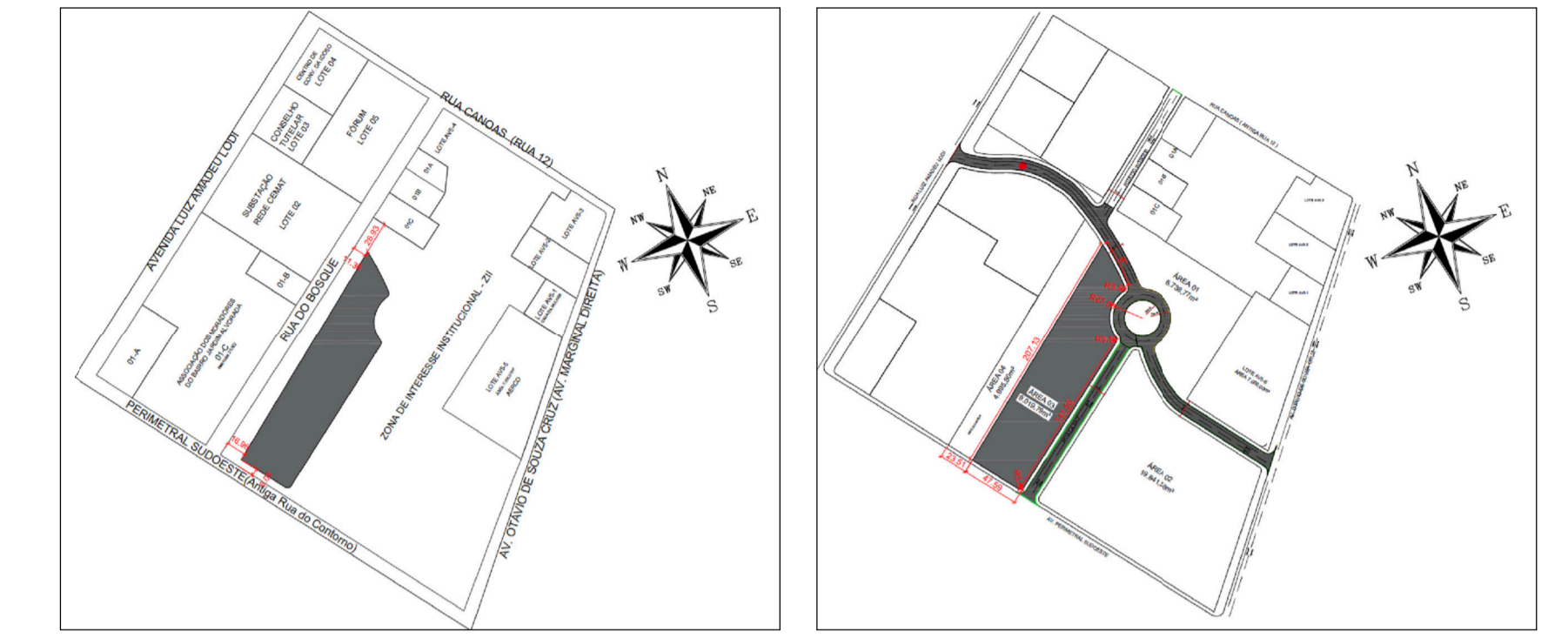
| Planilha de Estatísticas |                                     |   |  |
|--------------------------|-------------------------------------|---|--|
| 1                        | Área                                | Util                                    | Quilômetro                             |
| 2                        | 29-2CT3                             | -                                       | ÁREA VERDE V                           |
| 3                        | Área Construída (m²)                | Área de Utilização (m²)                 | Área de Utilização (m²)                |
| 4                        | -                                   | -                                       | 9.019,79m²                             |
| 5                        | Área de Terreno (m²)                | Área de Terreno (m²)                    | -                                      |
| 6                        | 1.160,48m²                          | 1.087,27m²                              | -                                      |
| 7                        | Edição (m²)                         | Permeabilidade (m²)                     | -                                      |
| 8                        | Área Constr. Computada              | Área Constr. M3 Computada               | Área Construída Total (m²)             |
| 9                        | 1.160,48m²                          | 2.247,75m²                              | -                                      |
| 10                       | Área de Projeção da Construção (m²) | Nº de vagas para estacionamento (CARRO) | Nº de vagas para estacionamento (MOTO) |
| 11                       | 1.160,48m²                          | 195                                     | 76                                     |
| 12                       | Taxa de Permeabilidade (%)          | Nº de Pavimentos                        | Taxa Máxima (%)                        |
| 13                       | 53,16%                              | 2                                       | 13,05%                                 |
| 14                       | Taxa de Ocupação (%)                | Ítem 12 x Ítem 4                        | Ítem 9 / Ítem 4                        |
| 15                       | 24,92%                              | 24,92%                                  | 0,12%                                  |
| 16                       | Passagem                            | Passagem                                | -                                      |
| 17                       | EDIFICAÇÃO INSTITUCIONAL            | Edificação                              | -                                      |
| Responsável Técnico      |                                     | Proprietário(a)                         |  |
| Nº Registro Técnico      |                                     | CPF/CNPJ                                |  |
| Data: 15/09/2021         |                                     |   |  |



**1** IMPLANTAÇÃO  
1:200



**2** DETALHE CHAFARIZ  
1:50



PLANTA DE SITUAÇÃO      PLANTA ESQUEMÁTICA DO FUTURO TRAJADO VIÁRIO

**Prefeitura Municipal de Sorriso**  
ESTADO DE MATO GROSSO  
GESTÃO 2021/2024

---

**COMPLEXO DA CIDADANIA**

---

**PROJETO ARQUITETÔNICO**

---

**PLANTA DE IMPLANTAÇÃO**

---

|   |                           |
|---|---------------------------|
| ENDEREÇO:<br>AVENIDA PERIMETRAL SUDOESTE ESQUINA COM RUA LA PAZ - ZONA DE INTERESSE INSTITUCIONAL (ZII) + (ZCT3) - ÁREA 03 MATRÍCULA Nº 25610 | FOLHA Nº:<br><b>01/01</b> |
| SORRISO - MT  |                           |

---

|   |   |
|---|---|
| RESPONSÁVEL TÉCNICA:<br>SILVIA ROZINI<br>ENGENHEIRA CIVIL - CREA MT: 028180   | VISTO:<br>EDILSON LIMA OLIVEIRA<br>SECRETÁRIO DA CIDADE                     |
| ÁREAS:<br>TERRENO: 9.019,79m²<br>ÁREA TOTAL CONSTRUÍDA: 2.242,27m²<br>ÁREA TERRENO: 1.160,48m²<br>ÁREA PAV. SUPERFÍCIE: 1.087,27m²<br>TAXA DE OCUPAÇÃO: 24,92%<br>TAXA DE PERMEABILIDADE: 53,16%<br>ALTURA MÁXIMA DA EDIFICAÇÃO: 13,05m | PROPRIETÁRIO:<br>PREFEITURA MUNICIPAL DE SORRISO<br>CPF: 03.238.078/0001-02 |

---

|                     |                     |                                |                     |
|---------------------|---------------------|--------------------------------|---------------------|
| DATA:<br>15/12/2021 | ESCALA:<br>INDICADA | DESENHO:<br>PATRICK MASCARELLO | ARQUIVO:<br>REV.003 |
|---------------------|---------------------|--------------------------------|---------------------|