



QUADRO DE PLACAS DE SINALIZAÇÕES DE SEGURANÇA						
CONFORME NBR's: 13.434 - 1,2 E 3						
CÓDIGO	FORMA E PROPORÇÕES	SIMBOLOGIA DE PROJETO	PLACAS	SIGNIFICADO	DIMENSÕES MM	DISTÂNCIA MÁXIMA DE VISIBILIDADE M
12	H(mm) L=2XH L(mm)			SAÍDA DE EMERGÊNCIA. (Placa reduzida) fixada em coluna. Indica que nesta direção há uma porta de saída.	altura(h)=158mm	distância visibilidade = 10m
13	H(mm) L=2XH L(mm)			SAÍDA DE EMERGÊNCIA. (Placa reduzida) Afixada em coluna. Indica que nesta direção há uma porta de saída.	altura(h)=158mm	distância visibilidade = 10m
17	H(mm) L=2XH L(mm)			SAÍDA DE EMERGÊNCIA. Deve ser afixada sobre a porta que dá acesso a uma área livre	altura(h)=158mm	distância visibilidade = 10m
16	H(mm) L=2XH L(mm)			ESCADADA DE EMERGÊNCIA. Indica que após descer uma escada haverá uma saída.	altura(h)=158mm	distância visibilidade = 10m
29a	H(mm) L=2XH L(mm)			Instrução de abertura da porta corta - fogo por barra antipânico	altura(h)=158mm	distância visibilidade = 10m
23	H(mm) L(mm)			EXTINTOR DE INCÊNDIO	altura(h)=158mm	distância visibilidade = 10m

LEGENDA - INCÊNDIO	
	Iluminação de Emergência - Aclaramento.
	Iluminação de Emergência - Balizamento.
	Extintor de Água Pressurizada - AP 10 L
	Extintor de Pó Químico -
	Extintor de Gás Carbônico - CO2 6,0 Kg
	Iluminação de Emergência - Aclaramento (Tipo Farol)

FIGURA 1- Altura de instalação de extintor

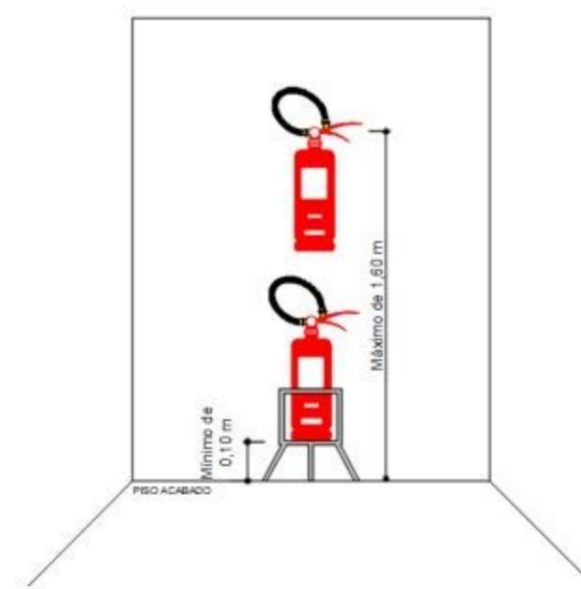


FIGURA 2- Altura de sinalização

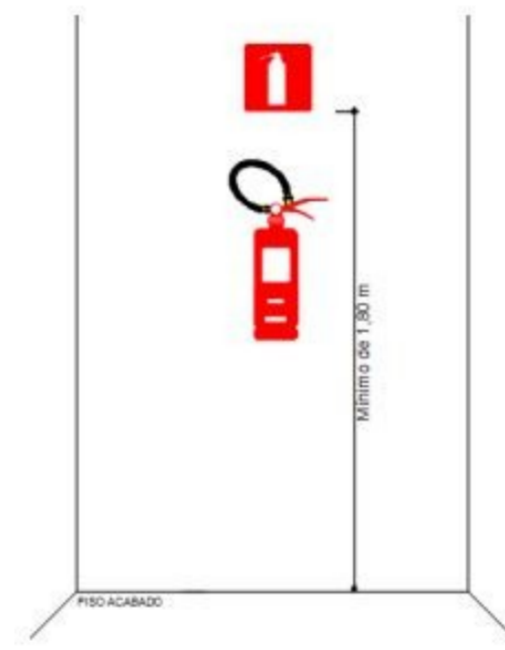
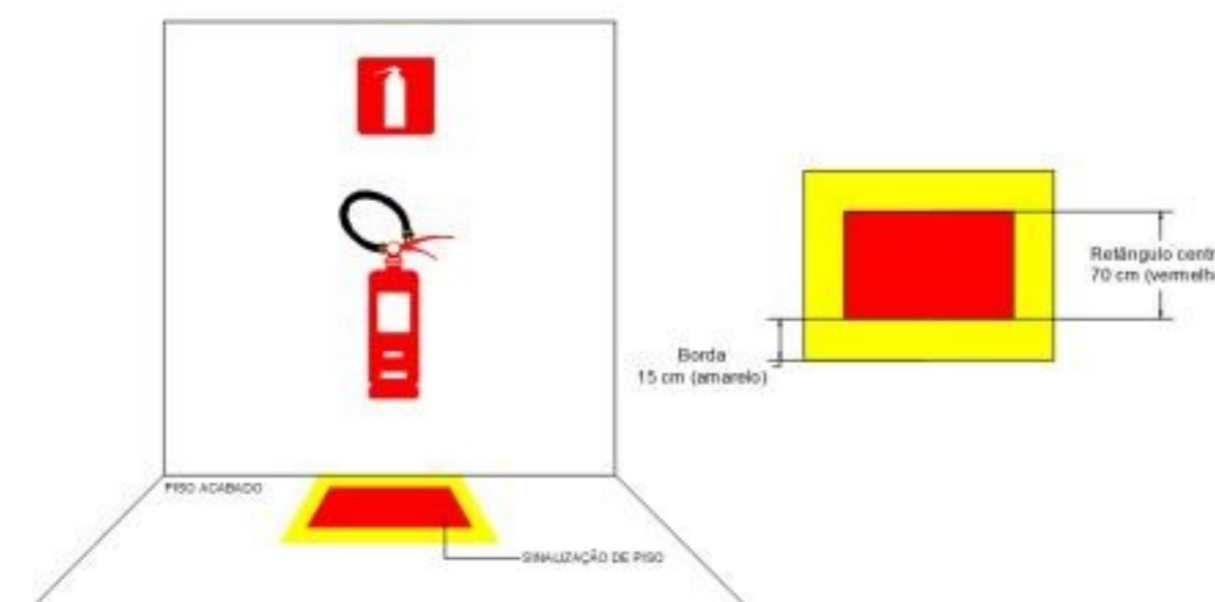


FIGURA 3- Sinalização de piso



1 PLANTA DE INCÊNDIO

ESCALA 1:50

CARIMBOS:



Prefeitura Municipal de Sorriso  
ESTADO DE MATO GROSSO  
Gestão 2017/2020

ASSUNTO:

CAPELA MORTUÁRIA  
DISTRITO DE PRIMAVERA

PROJETO:

PROJETO DE INCÊNDIO

DETALHES:

PLANTA DE INCÊNDIO/DETALHAMENTO

OBRA:

COMERCIAL EM ALVENARIA

LOCAL:

QUADRA 59  
ÁREA MUNICIPAL  
RUA CAMBARÁ ESQ. Av. RIO GRANDE DO SUL

FOLHA:

01/01

AUTOR DO PROJETO:

Camila Diel Bobrzyk  
Engenheira Civil  
CREA MT: 025305

VISTO:

EDNILSON DE LIMA OLIVEIRA  
SECRETARIO DA CIDADE

ÁREAS:

ÁREA DO TERRENO: 2239,63 m<sup>2</sup>  
ÁREA TOTAL DA CONTRUÇÃO: 87,90 m<sup>2</sup>  
ÁREA IMPERMEÁVEL: 143,03 m<sup>2</sup>  
TAXA DE OCUPAÇÃO: 3,92 %  
TAXA DE PERMEABILIDADE: 93,61%  
COEF. DE APROVEITAMENTO: 0,03

PROPRIETÁRIO:

Prefeitura Municipal de Sorriso  
CNPJ: 03.239.076/0001-62

DATA:

OUTUBRO/2021

ESCALA:

INDICADA

DESENHO:

DANIELLY NUNES FONSECA  
CAU: A245359-2