

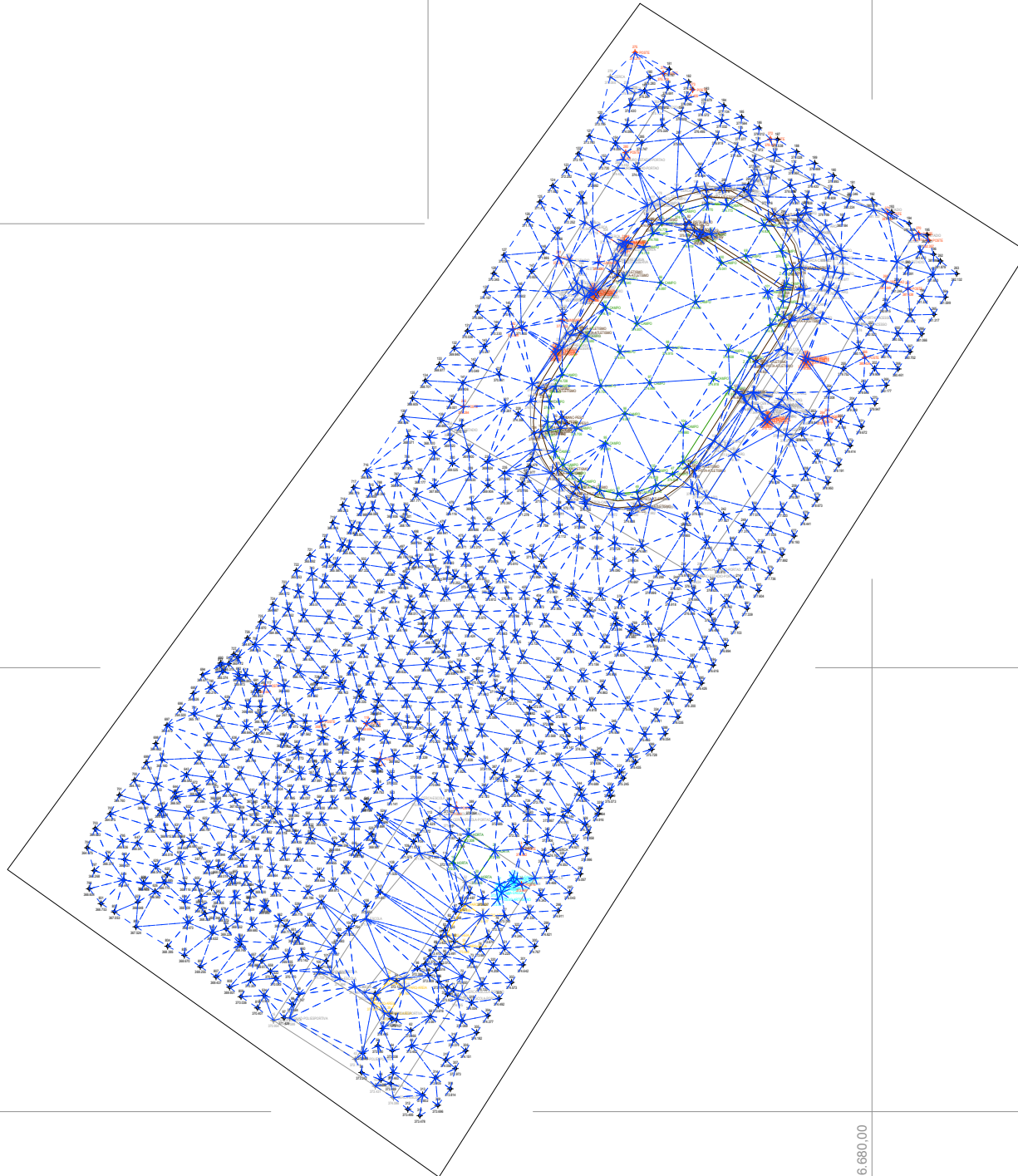
N 8.613.000,00

N 8.612.780,00

N 8.612.560,00

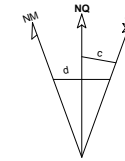
E 636.240,00

E 636.680,00



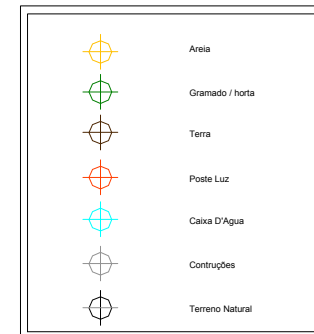
Orientação

Convergência e declinação do ponto: 163
 Elipsóide: SIRGAS2000
 Latitude $\phi = 12^{\circ}32'39.867789''$ S
 Longitude $\lambda = 55^{\circ}44'36.564416''$ W
 Data: 07/10/2016



c = Convergência meridiana: $-00^{\circ}16'22.626193''$
 d = Declinação magnética: $-17^{\circ}45'12.079048''$
 ad = Variação anual da declinação magnética: $-00^{\circ}08'24.325032''$

Convenções Topográficas



Escala Gráfica:



Título: Levantamento Planialtimétrico		Folha: 01
Objetivo: Estudos e projetos		
Município: Sorriso - MT	Estado: MT	
Proprietários: Prefeitura Municipal de Sorriso - MT		
Imóvel: Lote 17E - Parque Olimpico Municipal	Matrícula: -----	
Data: 01/10/2017	Escala: 1 / 2200	

Proprietário do Imóvel

Alan Cristiano Dall'Aqua
 Resp Técnico: Alan Cristiano Dall'Aqua
 CREA 121035311-3