

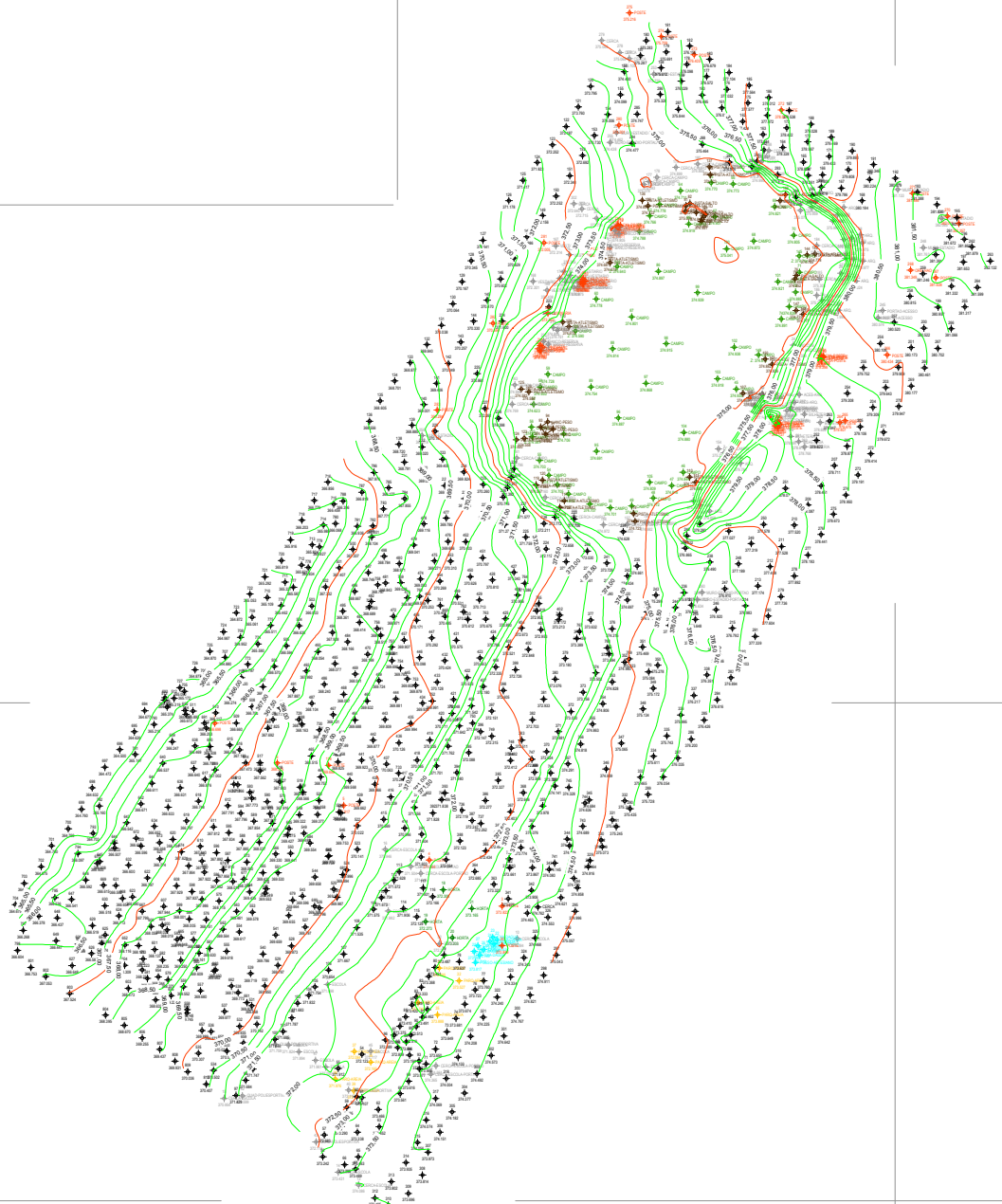
N 8.613.000,00

N 8.612.780,00

N 8.612.560,00

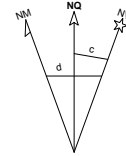
E 636.240,00

E 636.680,00



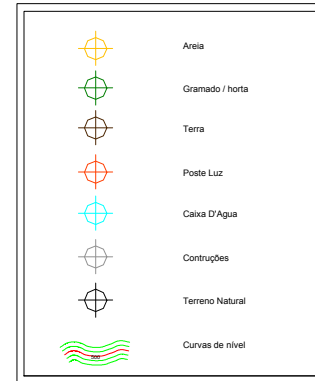
### Orientação

Convergência e declinação do ponto: 163  
 Elipsóide: SIRGAS2000  
 Latitude  $\phi = 12^{\circ}32'39,867789''$  S  
 Longitude  $\lambda = 55^{\circ}44'36,564416''$  W  
 Data: 07/10/2016



c = Convergência meridiana:  $-00^{\circ}16'22,626193''$   
 d = Declinação magnética:  $-17^{\circ}45'12,079048''$   
 ad = Variação anual da declinação magnética:  $-00^{\circ}08'24,326032''$

### Convenções Topográficas



### Escala Gráfica:



Título: <b>Curvas de Nível</b>		Folha: <b>01</b>
Objetivo: <b>Estudos e projetos</b>		
Município: <b>Sorriso - MT</b>	Estado: <b>MT</b>	
Proprietários: <b>Prefeitura Municipal de Sorriso - MT</b>		
Imóvel: <b>Lote 17E - Parque Olimpico Municipal</b>	Matrícula: -----	
Data: <b>01/10/2017</b>	Escala: <b>1 / 2200</b>	

Proprietário do Imóvel

*Alan Cristiano Dall'Aqua*  
 Resp Técnico: Alan Cristiano Dall'Aqua  
 CREA 121035311-3