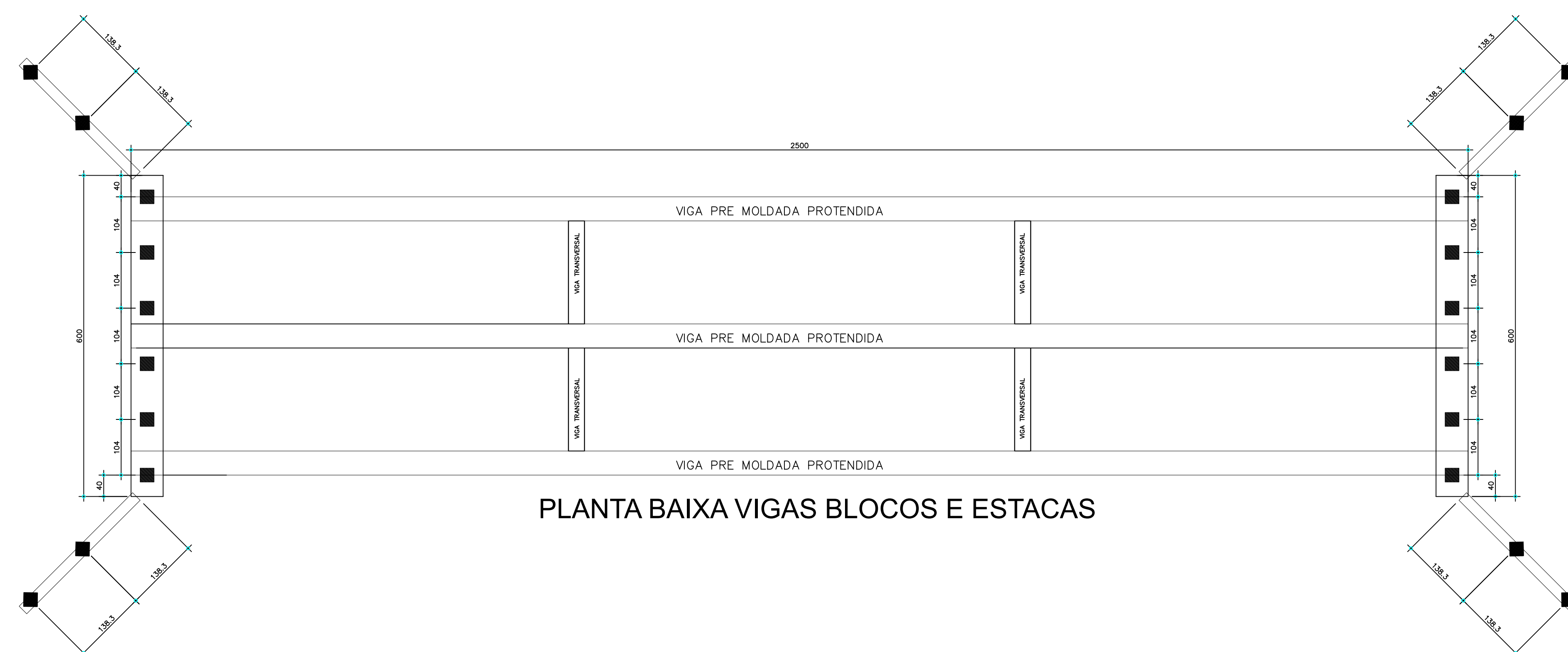
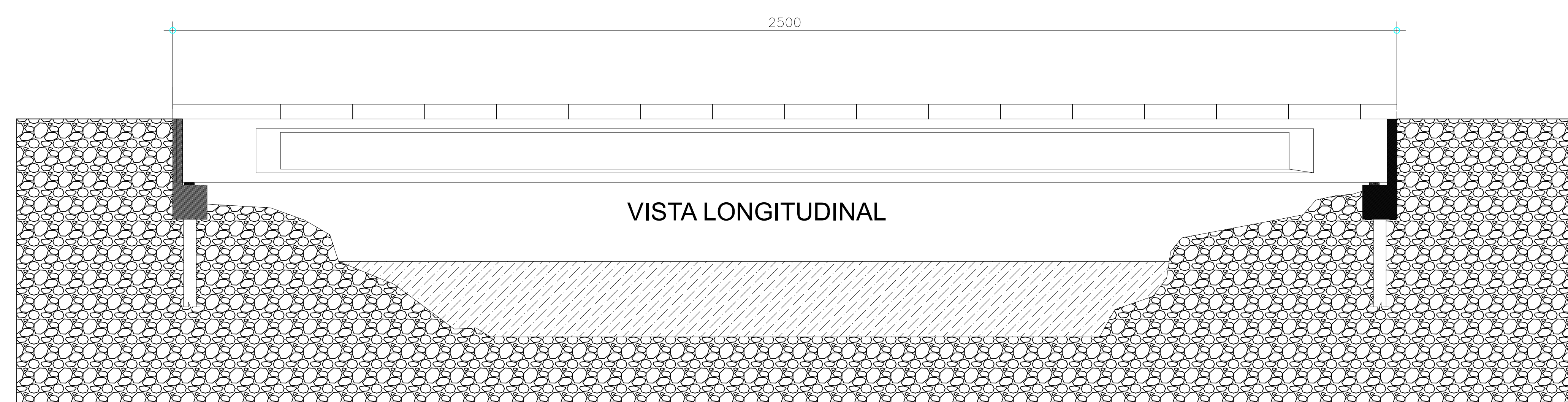


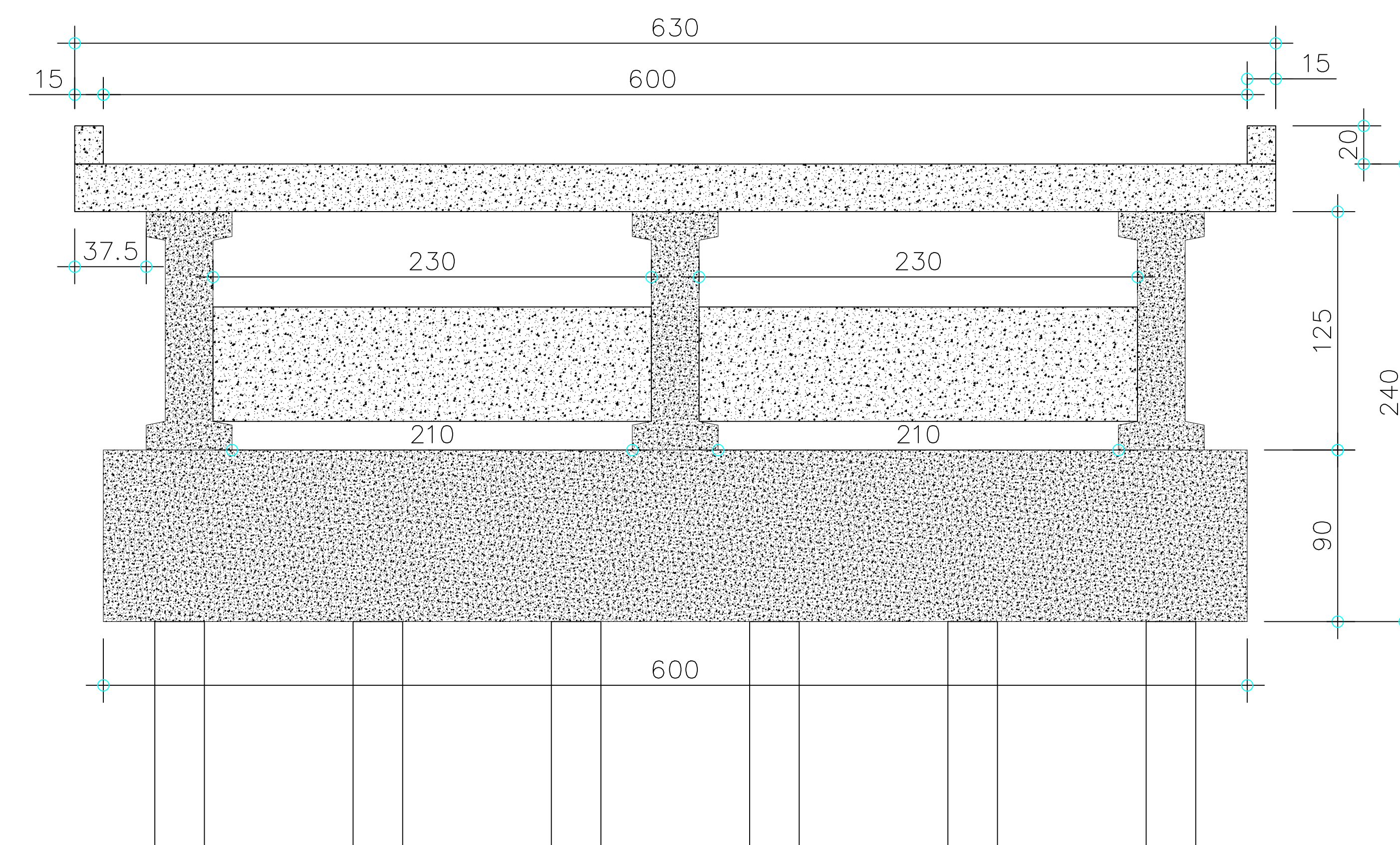
PLANTA BAIXA LAJES



PLANTA BAIXA VIGAS BLOCOS E ESTACAS



VISTA LONGITUDINAL



VISTA TRANSVERSAL

PONTE de 6,30 X 25,00 METROS		Nº Folha:	Folha Nº:
		01	04
ASSUNTO: PONTE SOBRE RIO CELESTE			
PLANTA BAIXA E VISTAS			
PONTE RIO CELESTE LINHA PAU OCO			
ÁREA: CONSTRUÇÃO = 157,5 m²		DATA: 12-12-2019	
RESP. REC:	FASE DE PROJETO:		
	<input type="checkbox"/> CONHECIMENTO	<input checked="" type="checkbox"/> ORÇAMENTO	
	<input type="checkbox"/> APROVAÇÃO	<input type="checkbox"/> EXECUÇÃO	
	ESCALA: SEM		
LOC. ESQUEMÁTICA:	RESP. REC:		
Tabela de Coordenadas da Área Geral Coordenadas UTM 21 L 657639,13 M E 8600838,66 M S ELEV. 353 MTS	DESENHO: _____ RDT: _____		
OBSERVAÇÕES:			