





LEGENDA

-  Quadrilátero Central
-  Área Verde
-  Trecho de via com estacionamento regulamentado em 1 h (uma hora)
-  Trecho do córrego canalizado

oficina de projetos

avenida historiador rubens de mendonça, 1856, sala 601
ed. cuiabá office tower cuiabá - mt cep 78050-000
(65) 642-6726

SISTEMA VIÁRIO DO MUNICÍPIO DE SORRISO



SORRISO - MT

ASSUNTO:

QUADRILÁTERO CENTRAL

AUTOR:

RAFAEL DETONI MORAES

CREA:

11302/D - MT

ESCALA:

S / ESCALA

DATA:

JUNHO / 2004

DESENHO:

RAFAEL

MAPA BASE:

MAPA DO PERÍMETRO URBANO DE SORRISO - Versão 2002
Idealizador: Arg. Alceu Campagnolo
Atualização: Agues de Sorriso LTDA - Versão 2004

CARTA-IMAGEM, Tecno Mapas Geoprocessamento
Elaborado a partir de imagem satélite Landsat 7
Rota: 227-999 Passagem: 10301999
Cartas geográficas DSG-Fuso 21 cód. W-122/00

MAPA:

02

PLANTA DE SITUAÇÃO

SEM ESCALA