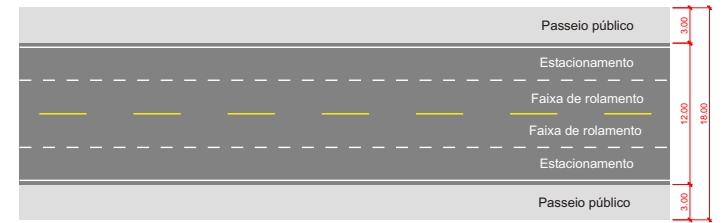



PGM - Vias Arteriais

SEM ESCALA



PGM - Vias Coletoras

SEM ESCALA



PGM - Vias Coletoras (Binário)

SEM ESCALA



PGM - Vias Principais (TIPO I)

SEM ESCALA



PGM - Vias Locais

SEM ESCALA



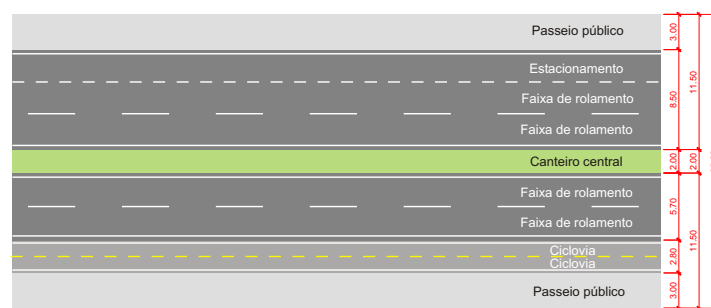
PGM - Vias Locais (ZEIS)

SEM ESCALA



PGM - Vias Principais (TIPO II)

SEM ESCALA



PGM - Vias Principais (TIPO III)

SEM ESCALA

oficina de projetos

avenida historiador rubens de mendonça, 1856, sala 601
ed. cuiabá office tower - cuiabá - mt cep 78050-000
(65) 642-6726

**MINUTA DO PROJETO DE LEI
DO SISTEMA VIÁRIO**



SORRISO - MT

ASSUNTO: **PLANTA BAIXA
(HIERARQUIZAÇÃO VIÁRIA PROPOSTA)**

AUTOR: **RAFAEL DETONI MORAES**

CREA: **11302/D - MT**

ESCALA:
S / ESCALA

DATA:
JUNHO / 2004

DESENHO:
RAFAEL

MAPAS BASE:
MAPA DO PERÍMETRO URBANO DE SORRISO - Versão 2002
Realizador: Arq. Alois Campagnolo
Atualização: Aguas de Sorriso LTDA - Versão 2004

CARTA-IMAGEM. Tecno Mapas Geoprocessamento
Elaborado a partir de imagem satélite Landsat
Rota: 227-068 Passagem: 10/06/1999
Cartas geográficas DSG-Fuso 21 - cód. W-122/00

ANEXO:

02